

Plan Local d'Urbanisme

Document graphique n°4.2.A
Ensemble du territoire

Plan de zonage

Echelle : 1 / 3000e

"Vu pour être annexé à la
délibération du

Cachet de la Mairie et
Signature du Maire :











arrétant le projet de
Plan Local d'Urbanisme"



GÉOGRAM sarl
16 rue Rayet Liénart - 51420 WITRY-LES-REIMS
Tél. : 03.26.50.36.86 - Fax : 03.26.50.36.80
bureau.etudes@geogram.fr

Légende

Zonage du PLU

-  Zone UA : Zone urbaine du bourg
-  Zone UE : Zone destinée aux équipements publics
-  Zone UT : Zone urbaine à vocation d'activités liées aux sports et aux loisirs
-  Zone 1AU : Zone à urbaniser à vocation principale d'habitat
-  Zone A : Zone Agricole
-  Zone N : Zone Naturelle inconstructible
-  Patrimoine bâti identifié au titre du L151-19 du code de l'urbanisme
-  Mur identifié au titre du L151-19 du CU
-  Espace Boisé Classé (EBC)
-  Haie ou plantation à préserver identifiées au titre L151-23 du CU
-  Tilleuls à préserver identifiés au titre L151-19 du CU
-  Espace boisé à préserver identifié au titre L151-23 du CU
-  Bâtiment d'élevage
-  Itinéraire de randonnée et de promenade à préserver
-  Bâtiment identifié au titre du changement de destination
-  Secteur soumis à Orientations d'aménagement et de programmation (OAP)
-  Zones à dominantes humides identifiées au titre du L151-23 du CU
-  Limites communales

